

# Marc's Haircompany: der Friseur im Französischen Viertel

15 %

📍 72072 Tübingen



## Ihr Kartenvorteil

Sie erhalten **15 % Rabatt** auf Waschen, Schneiden, Föhnen.

Ab 15 Jahren. Dieses Angebot gilt nur in der Filiale in der Aixer Straße.

**Bitte bereits bei der Terminvereinbarung unbedingt angeben**, dass Sie das Angebot der SWK-Card nutzen möchten.

## Beschreibung

Eine Vielzahl an Stylingangeboten für Frauen, Männer, Kinder und Jugendliche bietet Marc's Haircompany in der Aixer Straße im Französischen Viertel. Ob klassischer Haarschnitt, Pflege oder Coloration, das Team von Marc's Haircompany berät Sie und findet die richtige Frisur für Sie. Auch Augenbrauen, Wimpern und Bärte werden hier gestylt. Am Dienstag hat der Salon sogar bis 20 Uhr geöffnet, freitags nach Vereinbarung auch bis 21 Uhr.

## Über den Anbieter

### Marc's Haircompany

Aixer Straße 46  
72072 Tübingen

📍 [Route planen](#)

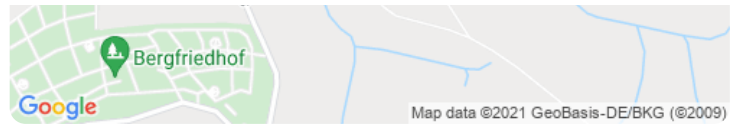
### Weitere Informationen



Telefon: +497071368252

E-Mail: marc.assenheimer@yahoo.de


Internet: [www.marcshaircompany.de](http://www.marcshaircompany.de)



## Anfahrt

Von: 47804 Krefeld, Deutschland


Nach: Aixier Str. 44, 72072 Tübingen, Deutschland

 4 Stunden, 59 Minuten (469 km)


[Auf Google Maps ansehen](#) 

 Auf **Gatherhofstraße** nach **Norden** Richtung **Michaelstraße** starten  
1 Minute (0,3 km)


---

 **Links** abbiegen auf **Meyeshofstraße**  
1 Minute (0,6 km)


---

 **Links** abbiegen auf **Oberbenrader Str.**  
4 Minuten (2,2 km)


---

 **Links** abbiegen auf **Hückelsmaystraße**  
2 Minuten (0,9 km)


---

 **Links** abbiegen auf **Anrather Str.**  
2 Minuten (1,4 km)


---

 **Rechts** abbiegen auf **B9**  
2 Minuten (1,0 km)


---

 Auf **A44** über die Auffahrt **Düsseldorf**  
18 Minuten (27,5 km)

---

 Am Autobahnkreuz **34** den Schildern **A3** in Richtung **Frankfurt a.M./Köln** folgen  
27 Minuten (43,6 km)

---

 **Links** halten und auf **A3** bleiben  
1 Stunde, 37 Minuten (161 km)

---

↑ Am Autobahnkreuz **48-Raunheimrechts** halten und den Schildern **A67** in Richtung **Basel/Stuttgart Darmstadt** folgen  
1 Minute (1,5 km)

---

↑ **Rechts** halten und weiter Richtung **A67**  
1 Minute (1,7 km)

---

↑ Weiter auf **A67**  
13 Minuten (21,9 km)

---

↑ **Links** halten und weiter auf **E35**  
1 Minute (0,9 km)

---

↑ Weiter auf **A5/E35**  
1 Stunde, 1 Minute (104 km)

---

↑ Am Autobahnkreuz **46rechts** halten und den Schildern **A8** in Richtung **München/Stuttgart/Pforzheim** folgen  
44 Minuten (67,5 km)

---

↑ Am Autobahnkreuz **52a-52b-Kreuz Stuttgart-Degerloch-Kreuz Stuttgart-Möhringen-Stuttgart-Möhringenrechts** halten und den Schildern **B27** in Richtung **Tübingen/Reutlingen/Filderstadt** folgen  
19 Minuten (32,0 km)

---

↑ Ausfahrt Richtung **A81/Herrenberg/Rottenburg/Tübingen/Zentrum/Regierungspräsidium**  
1 Minute (0,2 km)

---

↪ **Rechts** abbiegen auf **Reutlinger Str./B28**  
1 Minute (0,3 km)

---

↵ **Links** abbiegen auf **Schweickhardtstraße**  
1 Minute (0,2 km)

---

↵ **Links** abbiegen auf **Stuttgarter Str./B27**  
1 Minute (0,2 km)

---

↑ Die Auffahrt **B28** nach **Ulm/Reutlingen** nehmen  
1 Minute (93 m)

---

↪ **Rechts** abbiegen auf **Marienburger Str.**

1 Minute (0,1 km)

---

↶ **Links** abbiegen auf **Aixer Str.**

Das Ziel befindet sich auf der rechten Seite

1 Minute (0,1 km)

---

Powered by Google, ©2025 Google

---